



RALLYCLASSICS  
AFRICA  
2024



RALLYCLASSICS  
AFRICA  
2024



RALLYCLASSICS  
AFRICA  
2024

BIENVENUS SUR LE RALLYCLASSICS AFRICA 2024

WELCOME TO RALLYCLASSICS AFRICA 2024

BIENVENIDOS AL RALLYCLASSICS AFRICA 2024



RALLYCLASSICS  
AFRICA  
2024



RALLYCLASSICS  
AFRICA  
2024



RALLYCLASSICS  
AFRICA  
2024



RALLYCLASSICS  
AFRICA  
2024



RALLYCLASSICS  
AFRICA  
2024

# BRIEFING



# ETAPE 1



# LEG 1



# ETAPA 1



RALLYCLASSICS  
AFRICA  
2024



RALLYCLASSICS  
AFRICA  
2024



## NOTES D'OUVERTURE – OPENING COMMENTS – NOTAS DE LA APERTURA

- [ESP] Recorrido inicial era por Paso Merch, los 2 coches de apertura quedarón encallados en el barro. RZ1.5 y RZ1.9 demasiado rotas no siendo posible circular por ellas, quedan anuladas , mas información en descripción Etapa.
- [ENG] The initial route was through Paso Merch, the 2 opening cars were stuck in the mud. RZ1.5 and RZ1.9 too broken not being possible to circulate on them, they are cancelled, more information in description Stage.
- [FR] L'itinéraire initial passait par Paso Merch, les 2 premières voitures étaient coincées dans la boue. RZ1.5 et RZ1.9 trop cassés ne pouvant circuler sur eux, ils sont annulés, plus d'informations dans la description Etape.

# NOTES D'OUVERTURE – OPENING COMMENTS – NOTAS DE LA APERTURA



# NOTES D'OUVERTURE – OPENING COMMENTS – NOTAS DE LA APERTURA

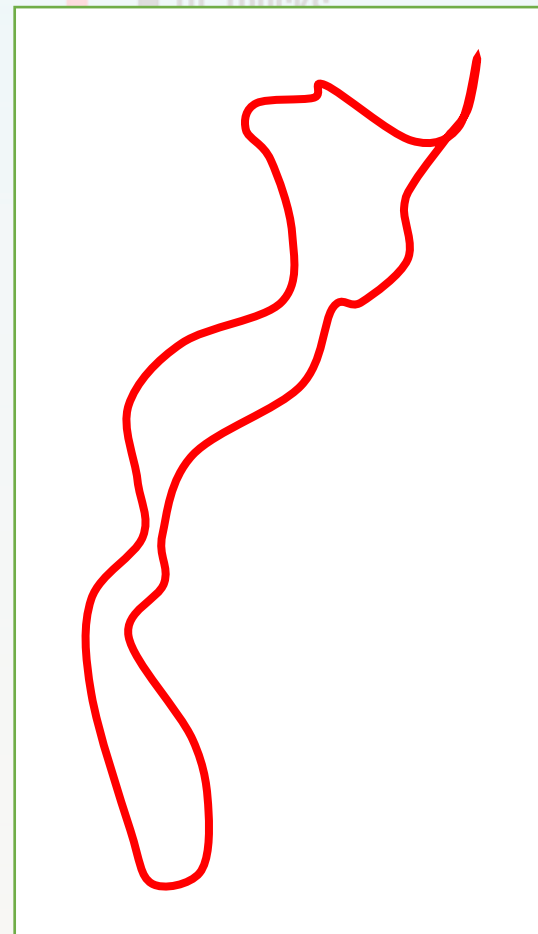


# NOTES D'OUVERTURE – OPENING COMMENTS – NOTAS DE LA APERTURA



## DESCRIPTION ETAPE – LEG DESCRIPTION – DESCRIPCIÓN ETAPA

- Total Leg reduced to 212kms - (original of 241kms)
- 6H00' to complete the LEG
- 6 RZ + 1 NZ
- TIME CARD DELIVERY: 7h15
- START FIRST CAR: 7h30





## • DESCRIPTION ETAPE – LEG DESCRIPTION – DESCRIPCIÓN ETAPA

[ESP]

- RZ1.1 - Pista rápida, atención a zonas onduladas por agua, se han bajado medias
- RZ1.2 - Despacio en ondulaciones, NAV fácil, atención v32, y plateau hasta final
- RZ1.3 - Pedregoso, lento, final NAV un poco + difícil
- RZ1.4 - Tramo recortado, para evitar CHOTT, de Longer Montagne hasta Pas Guidou
- RZ1.5 - ANULADO, retomamos enlace en v62
- NZ1.6 - Pequeño test dunas, atención posible que algunas esten cortadas
- RZ1.7 - Pista rápida, plateau, col y pista bacheada, navegación final en OUED
- RZ1.8 - Tramo duro, Navegación más difícil
- RZ1.9 - ANULADO, retomamos enlace en v105

## • DESCRIPTION ETAPE – LEG DESCRIPTION – DESCRIPCIÓN ETAPA

[ENG]

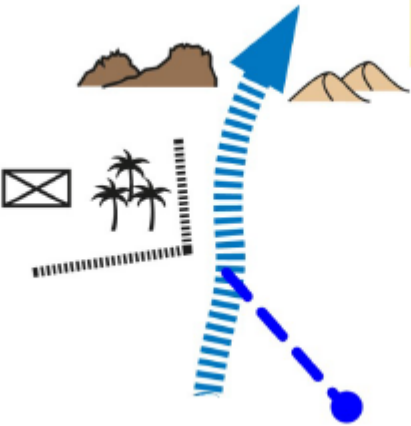


- RZ1.1 - Fast track, attention to undulating areas due to water, socks have been lowered
- RZ1.2 - Slow in Ripples, Easy NAV, Attention v32, and Plateau to Finish
- RZ1.3 - Stony, slow, NAV finish a little + hard
- RZ1.4 - Cut section, to avoid CHOTT, from Longer Montagne to Pas Guidou
- RZ1.5 - CANCELLED, we resume link in v62
- NZ1.6 - Small test dunes, attention may be that some are cut
- RZ1.7 - Fast track, plateau, col and bumpy track, final navigation in OUED
- RZ1.8 - Hard Section, Tougher Navigation
- RZ1.9 - CANCELLED, resumed in v105

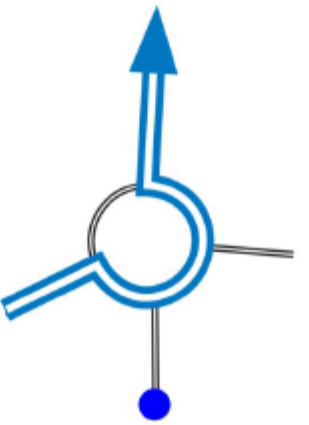
## • DESCRIPTION ETAPE – LEG DESCRIPTION – DESCRIPCIÓN ETAPA

[FR]

- RZ1.1 - Fast track, attention aux zones vallonnées dues à l'eau, les chaussettes ont été abaissées
- RZ1.2 - Lenteur dans les ondulations, NAV facile, Attention v32 et plateau à finir
- RZ1.3 - Tonique, lent, finition NAV un peu + difficile
- RZ1.4 - Coupe de section, pour éviter CHOTT, de Longer Montagne à Pas Guidou
- RZ1.5 - ANNULÉ, nous reprenons le lien en v62
- NZ1.6 - Petites dunes d'essai, attention peut-être que certaines sont coupées
- RZ1.7 - Piste rapide, plateau, col et piste cahoteuse, navigation finale en OUED
- RZ1.8 - Section dure, navigation plus difficile
- RZ1.9 - ANNULÉ, repris en v105


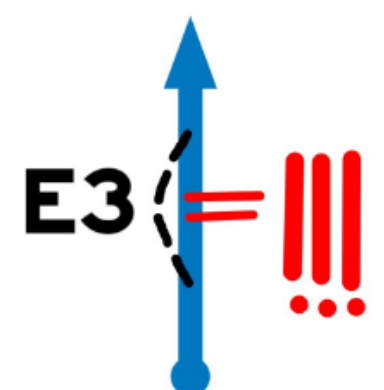
DESCRIPTION DÉTAILÉE – DETAILED DESCRIPTION – DESCRIPCIÓN DETALLADA

<p>16.65</p> <p><b>114.24</b> = <b>127.37</b></p>	<p><b>350</b></p>  <p>62</p>	<p><b>C</b></p> <p><b>113.88</b></p> <p>→ <b>Pas entre</b>  <b>et</b> </p>
---	---	--

<p>33.32</p> <p><b>218.32</b> = <b>234.23</b></p>	 <p>105</p>	<p><b>7.02</b></p> <p><b>ERFOUD</b></p>
---	---	---

# NOTES COMPLIQUÉES DU ROADBOOK – COMPLICATED ROADBOOK NOTES – NOTAS COMPLICADAS DEL ROADBOOK



<p>0.54</p> <p><b>59.67</b></p>	<p>29</p> 	<p>181.58</p>
<p>0.83</p> <p><b>70.96</b></p>	<p>39</p> 	<p>170.29</p> <p>à 150 m. <b>10</b></p> <p><b>COL EMP</b></p>

